







TEIKNFORKLARING

PBL § 25 REGULERINGSFØREMÅL



BYGGJEOMRÅDE

-  Industri/lager
-  Offentlege bygg - institusjon

OFFENTLEGE TRAFIKKOMRÅDE

-  Kjøreveg
-  Gang- og sykkelveg
-  Annan veggrunn
-  Busslomme

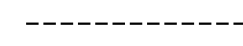

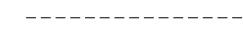


SPECIALOMRÅDE

-  Frisiktsone ved veg
-  Parkbelte i industriområde

FELLESOMRÅDE

-  Felles avkjørsel

LINJESYMBOL

-  Planavgrensing
-  Føremålsgrense
-  Byggjegrænse
-  Regulert senterlinje veg
-  Frisiktlinje

Ekvidistans: 1m.

Kartmålestokk 1:3000



REVISJONAR:	DATO:	SAKSNR.	SIGN.
Endring etter offentlig ettersyn	23.10.09		
SAKSHANDSAMING IFLG. PLAN- OG BYGNINGSLOVEN:	DATO:	SAKSNR.	SIGN.
Kunngjering av oppstart reguleringsarbeid:	06.06.08		
1. handsaming i PLØK/ det faste utval for plansaker:	22.06.09	87/2009	
Offentleg ettersyn i tiden:	10.07.-21.08.2009		
2. handsaming i PLØK/ det faste utval for plansaker:	02.11.09	136/2009	
Vedtak i kommunestyret - eigegodkjenning:	16.11.09	58/2009	



Fræna kommune

REGULERINGSPLAN JENDEM NÆRINGS-PARK

MED TILHØYRANDE REGULERINGSFØRESEGNER

Planen er utarbeidd av:



Angvik Prosjektering AS
6636 ANGVIK

Planident: 08017	Saksnr.: 2008/2126	Dato: 16.06.09	Sakshandsamar: M.R.
------------------	--------------------	----------------	---------------------